

# OFFRE DE FORMATION

## UrbanSIMUL



Mixte

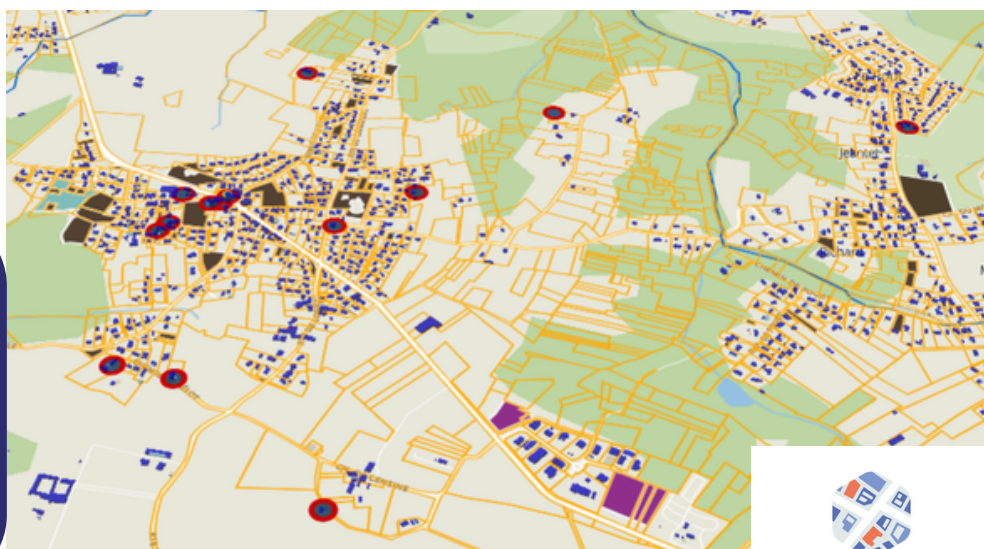
J1 présentiel - J2 distanciel

Dates :

21 - 22 septembre 2026

Lieu :

Cerema - 2 rue Antoine  
Charial - 69003 LYON  
Proximité gare Part-Dieu



Date limite d'inscription : 2 septembre 2026



**UrbanSIMUL**

UrbanSIMUL, outil numérique du Cerema disponible gratuitement, est un **outil de visualisation et de partage de multiples informations** (données foncières, mutations immobilières, logements vacants, gisements fonciers, documents d'urbanisme ...) à l'échelle parcellaire.

Il constitue un **outil d'analyse et d'aide à la décision** des collectivités locales et des acteurs publics. Il permet de les accompagner dans l'élaboration de leur **stratégie foncière** grâce à la visualisation de l'occupation de leur territoire. Urbansimul permet également le **travail collaboratif entre acteurs publics** sur la thématique du foncier et permet un traitement et une mise en forme facilités des données.

> Pour en savoir plus sur l'outil : <https://urbansimul.cerema.fr/>

La formation proposée a pour objectif d'aider les agents et les élus ayant à utiliser l'outil à s'appropriier l'ensemble des fonctionnalités qu'il offre.



## OBJECTIFS PÉDAGOGIQUES

A l'issue de la formation, le stagiaire sera capable de :

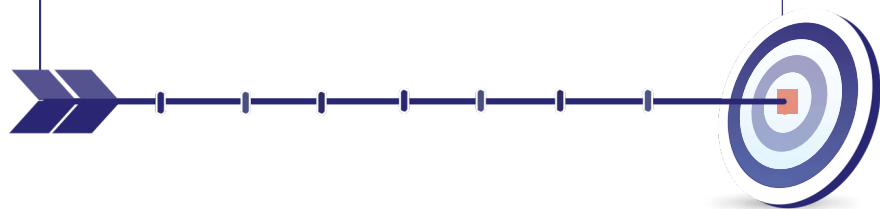
- Connaître les possibilités offertes par l'outil UrbanSIMUL
- Savoir utiliser les différentes fonctionnalités avancées

## PRÉ-REQUIS

Avoir créé un compte sur l'outil UrbanSIMUL en amont de la formation

## MÉTHODES D'ÉVALUATION

Dispositif d'évaluation des acquis sous forme de quiz de validation des connaissances



## OUTILS PÉDAGOGIQUES

- Exposés méthodologiques
  - Exercices permettant l'utilisation de l'outil en situation réelle
  - Quiz et travaux pratiques
- 
- 12 stagiaires maximum / 6 stagiaires minimum
  - Inscription à la formation validée par la signature d'une convention de formation professionnelle

## FRAIS D'INSCRIPTION

1 000 € par stagiaire

Tarif préférentiel pour les adhérents du Cerema - Tarif dégressif selon le nombre de stagiaires inscrits par collectivité

**DURÉE** 2 JOURS

- Jour 1 Présentiel
- Jour 2 Distanciel

Formation  
certifiée  
Qualiopi



## PUBLIC

Collectivités locales et établissements publics ayant un droit d'accès aux données foncières (EPF, Agence d'urbanisme etc)

Métiers cible :

- Chargé-e d'étude dans les domaines foncier, aménagement, habitat, planification, etc.
- Géomaticien dans les domaines précités
- Élus ayant une appétence technique pour ces thématiques



# PROGRAMME

## JOUR 1

### ACCUEIL DES PARTICIPANTS

- Tour de table - Présentation de la formation - Recueil des attentes particulières

### LES PREMIERS PAS DANS UrbanSIMUL

- Découverte de l'outil : interface, données disponibles, menus, fonctionnalités
- Exercice de manipulation des fonctionnalités de la version socle d'UrbanSIMUL

### COMMENT UTILISER L'OUTIL POUR TRAITER LE RENOUVELLEMENT URBAIN

- Focus sur les gisements fonciers potentiels
- Focus sur les friches
- Focus sur les logements vacants
- Découverte de l'outil : interface, données disponibles, menus, fonctionnalités

### LE MODULE "MUTATIONS IMMOBILIÈRES"

- Découverte du module
- Exercice de manipulation de l'outil

### FIN DE LA PREMIÈRE JOURNÉE



En présentiel

## JOUR 2

### ACCUEIL DES PARTICIPANTS

- Tour de table d'évaluation de la première demi-journée de formation

### PRÉSENTATION DE LA FONCTION "CERCLE COLLABORATIF"

- Pourquoi utiliser un cercle collaboratif ?
- Les utilisateurs du cercle et leur rôle
- L'ouverture d'un cercle collaboratif
- Les différentes fonctionnalités : la modification des données, la création de nouvel objet, commentaires, la gestion des champs personnalisés
- Exercices de manipulation de l'outil

### L'IMPORT / L'EXPORT / L'ANALYSE DE DONNÉES

- Présentation de la fonctionnalité
- Exercices de manipulation de l'outil


### L'AJOUT DE COUCHES DE DONNÉES PERSONNALISÉES

- Présentation de la fonctionnalité
- Exercices de manipulation de l'outil

### CONCLUSION DE LA SESSION

- Tour de table et évaluation pédagogique

### FIN DE LA FORMATION



En distanciel

## INTERVENANTES

### Fabienne Marseille

Directrice de projets Stratégies foncières  
et référente régionale de l'outil UrbanSIMUL  
Cerema Centre-Est

### Pauline Metge

Responsable d'études Stratégies foncières,  
urbaines et territoriales  
Cerema Centre-Est

## INFORMATIONS et INSCRIPTIONS

[fabienne.marseille@cerema.fr](mailto:fabienne.marseille@cerema.fr)  
[pauline.metge@cerema.fr](mailto:pauline.metge@cerema.fr)

Accessibilité de l'offre aux personnes en situation de handicap :  
Contact référent handicap : [naima.ait-el-hadj@cerema.fr](mailto:naima.ait-el-hadj@cerema.fr)



[www.cerema.fr](http://www.cerema.fr)



CeremaCom



Cerema

